









АЛТАЙ И САЯНЫ

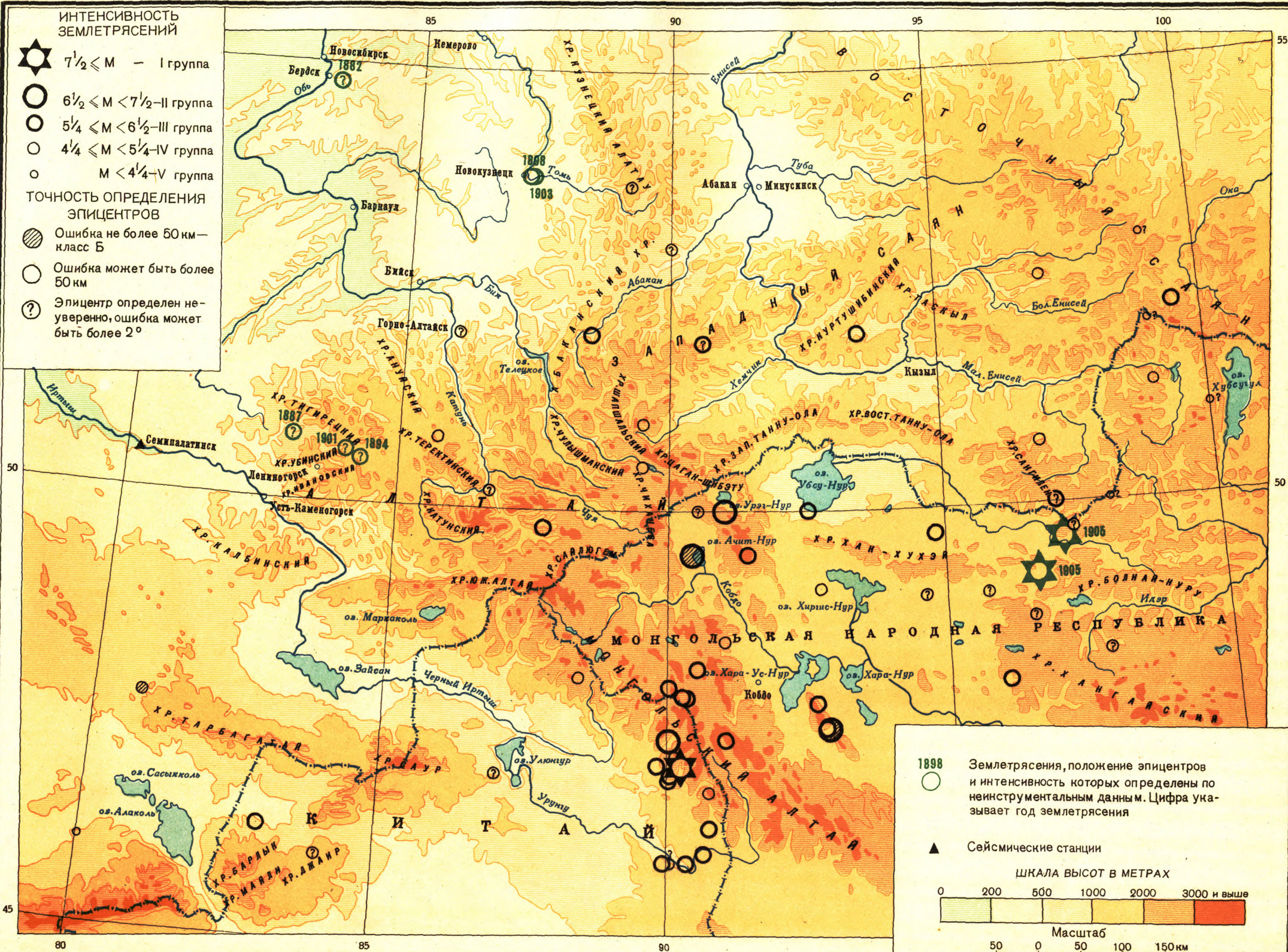
ЗЕМЛЕТРЯСЕНИЯ 1922 - 1957 гг.

ИНТЕНСИВНОСТЬ ЗЕМЛЕТРЯСЕНИЙ


-  $7\frac{1}{2} \leq M$ - I группа
-  $6\frac{1}{2} \leq M < 7\frac{1}{2}$ - II группа
-  $5\frac{1}{4} \leq M < 6\frac{1}{2}$ - III группа
-  $4\frac{1}{4} \leq M < 5\frac{1}{4}$ - IV группа
-  $M < 4\frac{1}{4}$ - V группа

ТОЧНОСТЬ ОПРЕДЕЛЕНИЯ ЭПИЦЕНТРОВ

-  Ошибка не более 50 км - класс Б
-  Ошибка может быть более 50 км
-  Эпицентр определен неуверенно, ошибка может быть более 2°



1898 Землетрясения, положение эпицентров и интенсивность которых определены по неинструментальным данным. Цифра указывает год землетрясения

 Сейсмические станции

