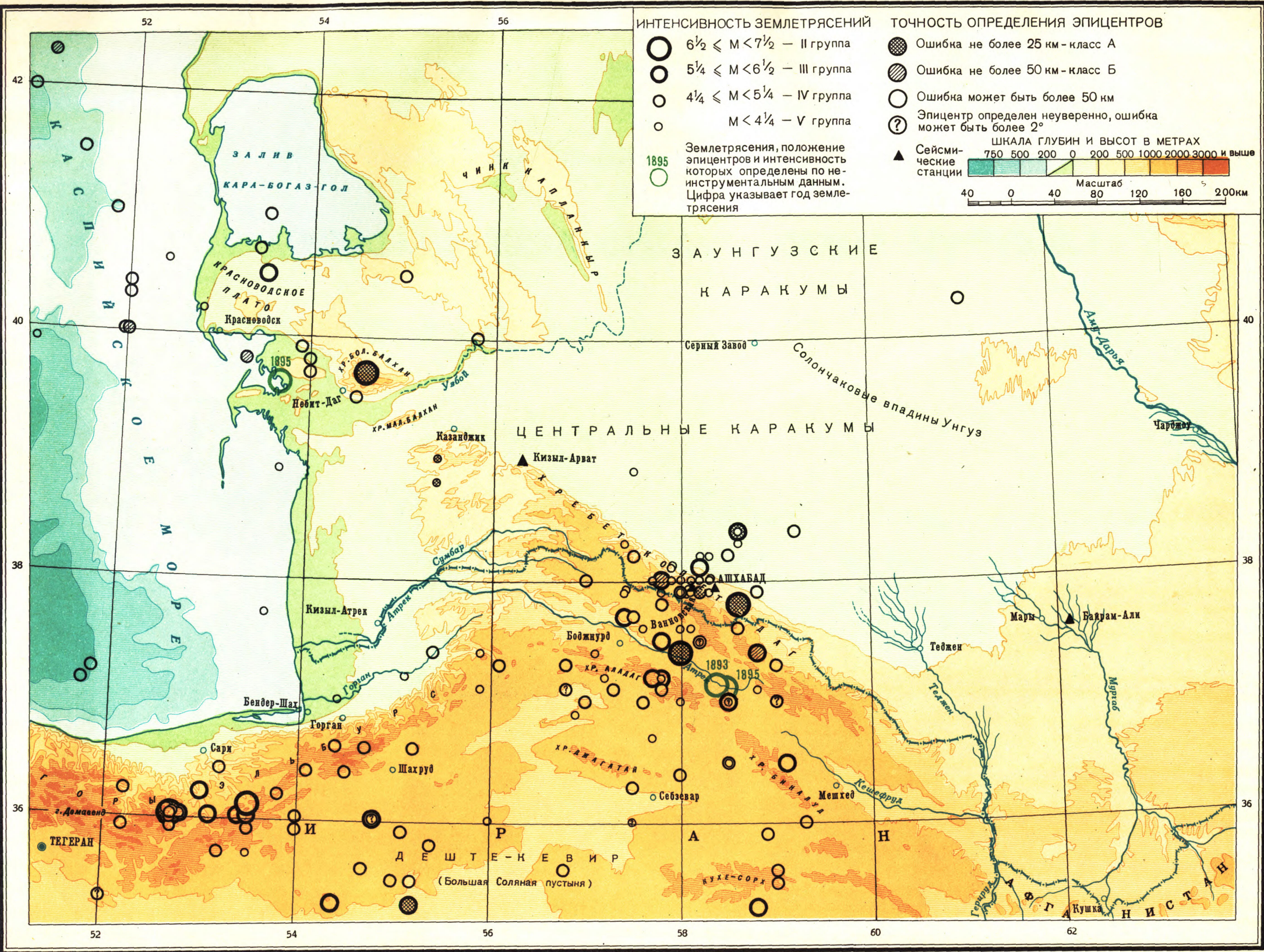
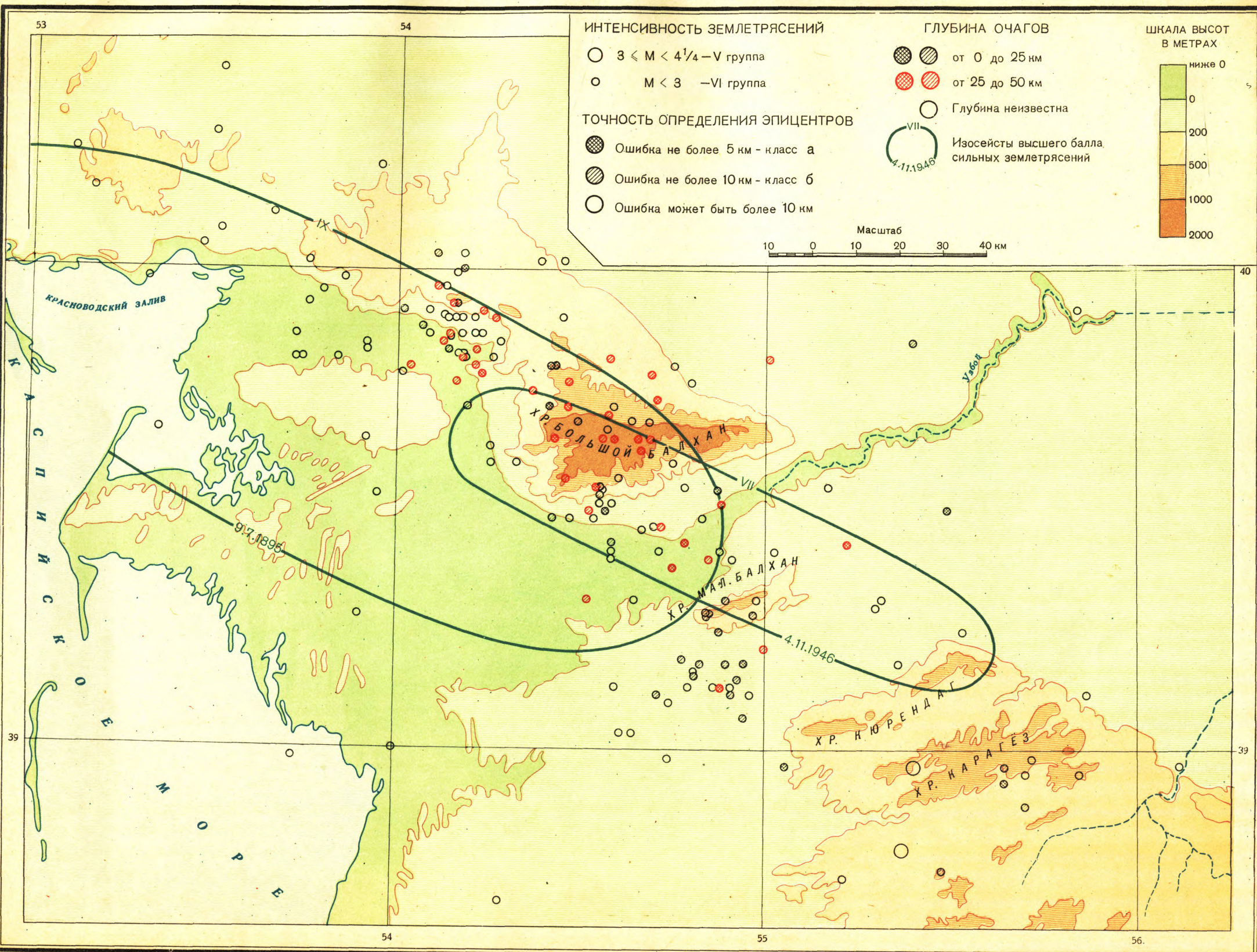


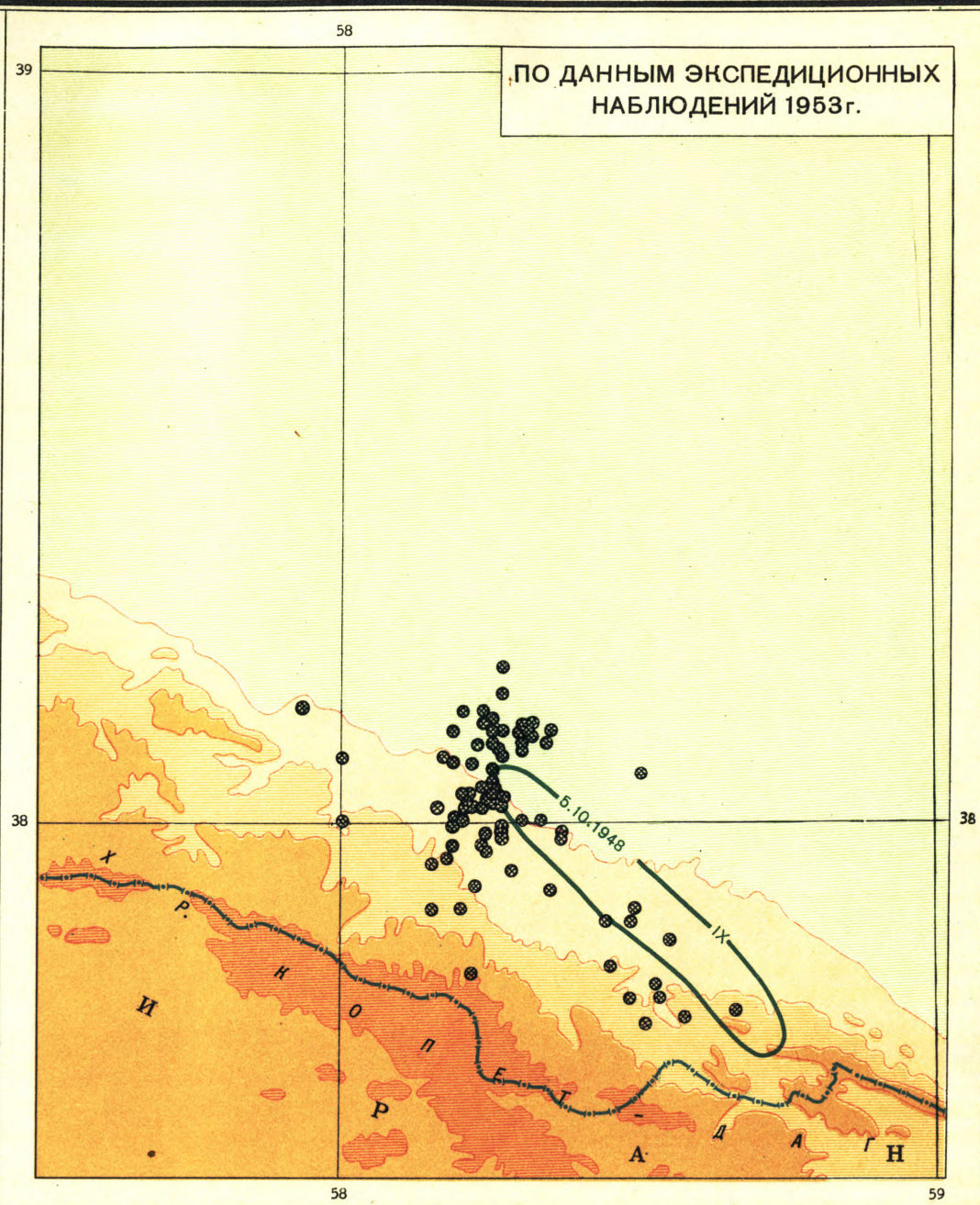
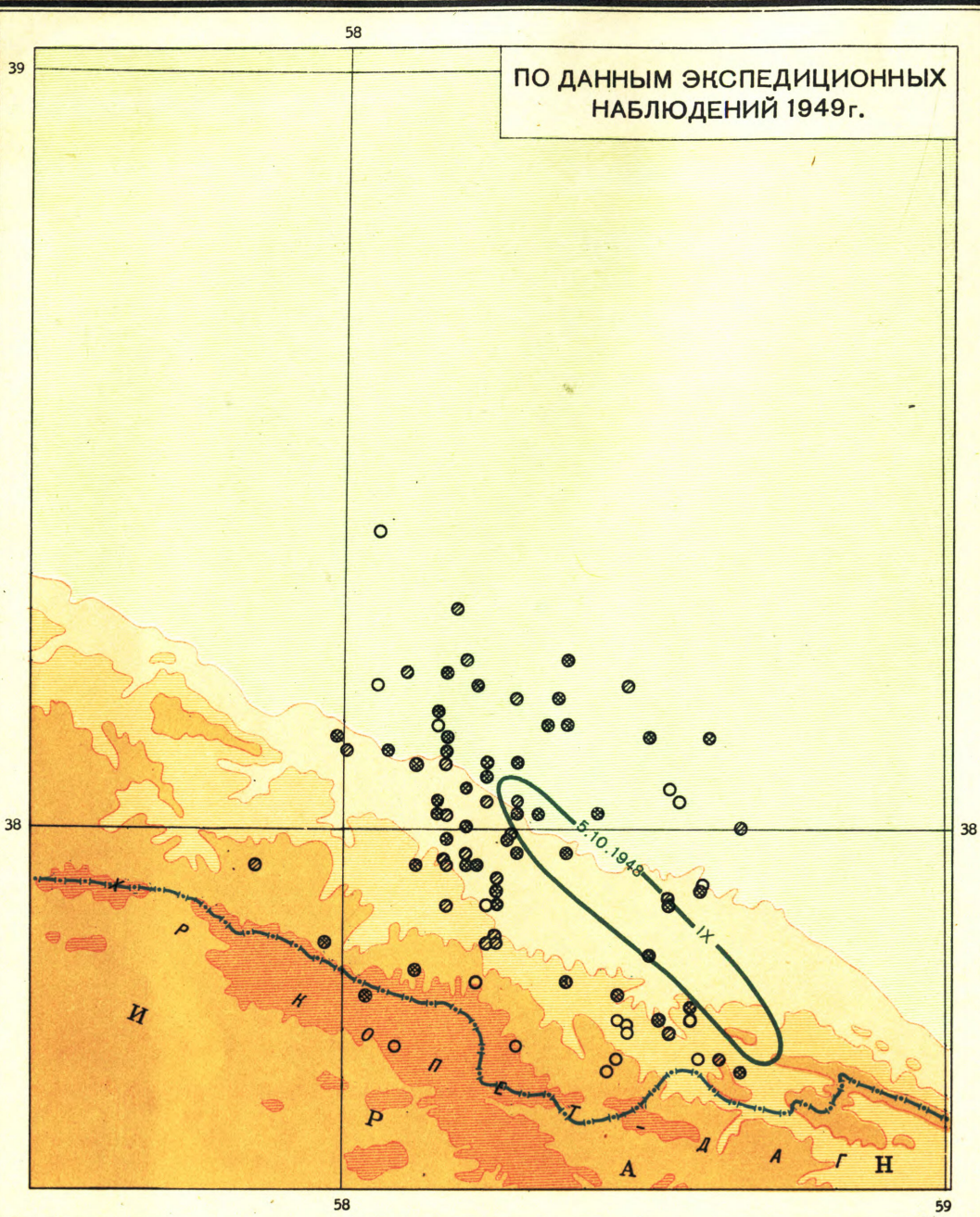
СРЕДНЯЯ АЗИЯ (ЗАПАД)
ЗЕМЛЕТРЯСЕНИЯ 1914-1957 ГГ.



ЮГО-ЗАПАДНАЯ ЧАСТЬ СРЕДНЕЙ АЗИИ (ПРИКАСПИЙСКИЙ РАЙОН)

ЭКСПЕДИЦИОННЫЕ НАБЛЮДЕНИЯ 1951-1952 гг.





ИНТЕНСИВНОСТЬ ЗЕМЛЕТРЯСЕНИЙ

○ V и VI группы $M < 4\frac{1}{4}$

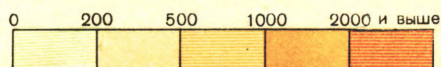
ТОЧНОСТЬ ОПРЕДЕЛЕНИЯ ЭПИЦЕНТРОВ

- Ошибка не более 5 км — класс а
- ◐ Ошибка не более 10 км — класс б
- Ошибка может быть более 10 км

ГЛУБИНА ОЧАГОВ

- /◐ от 0 до 25 км
- Глубина неизвестна

ШКАЛА ВЫСОТ В МЕТРАХ



5.10.1948 IX Изосейста высшего балла землетрясения 5.10.1948 г.

Масштаб

